

ОПИСАНИЕ МЕСТОПОЛОЖЕНИЯ ГРАНИЦ

Публичный сервитут объекта «Распределительный газопровод», кадастровый номер 50:12:0010408:151

(наименование объекта, местоположение границ которого описано (далее - объект))

Раздел 1

Сведения об объекте

№ п/п	Характеристики объекта	Описание характеристик
1	2	3
1	Местоположение объекта	Московская область, городской округ Мытищи, д. Долгиниха
2	Площадь объекта ± величина погрешности определения площади ($P \pm \Delta P$)	452 м ² ± 7 м ²
3	Иные характеристики объекта	Вид объекта реестра границ: Зона с особыми условиями использования территории Вид объекта по документу: Публичный сервитут объекта «Распределительный газопровод», кадастровый номер 50:12:0010408:151 Содержание ограничений использования объектов недвижимости в пределах зоны или территории: Публичный сервитут, для целей размещения линейных объектов системы газоснабжения, их неотъемлемых технологических частей. Срок установления 49 лет. Обладатель публичного сервитута: Акционерное Общество «Мособлгаз». Адрес: Московская обл, г. Одинцово, д. Раздоры, 1-й км Рублево-Успенского шоссе, д. 1, корп. Б. Электронная почта: info@mosoblgaz.ru

Раздел 2

Сведения о местоположении границ объекта





1. Система координат МСК-50, зона 2					
2. Сведения о характерных точках границ объекта					
Обозначение характерных точек границ	Координаты, м		Метод определения координат характерной точки	Средняя квадратическая погрешность положения характерной точки (Mt), м	Описание обозначения точки на местности (при наличии)
	X	Y			
1	2	3	4	5	6
1	507 568,03	2 198 187,78	Аналитический метод	0,10	—
2	507 584,20	2 198 175,74		0,10	
3	507 603,56	2 198 161,57		0,10	
4	507 625,57	2 198 145,46		0,10	
5	507 641,54	2 198 133,36		0,10	
6	507 658,69	2 198 120,36		0,10	
7	507 661,11	2 198 123,55		0,10	
8	507 643,95	2 198 136,55		0,10	
9	507 627,96	2 198 148,67		0,10	
10	507 605,92	2 198 164,80		0,10	
11	507 586,57	2 198 178,96		0,10	
12	507 570,42	2 198 190,99		0,10	
1	507 568,03	2 198 187,78		0,10	
3. Сведения о характерных точках части (частей) границы объекта					
1	2	3	4	5	6
—	—	—	—	—	—

Раздел 4
План границ объекта



Масштаб 1:1 000

Используемые условные знаки и обозначения:

-  1 - характеристическая точка границы зоны
-  - граница зоны
-  - граница земельного участка по сведениям ЕГРН
-  - граница кадастрового квартала по сведениям ЕГРН

Подпись _____



Дата « 14 » марта 20 23 г.

Место для оттиска печати (при наличии) лица, составившего описание местоположения границ объекта